



Kudsk & Dahl A/S
Vojensvej 7
6500 Vojens.

Miljøområdet
Amtsgården
Skelbækvej 2
6200 Aabenraa
Telefon 7433 5050
Telefax 7433 5151
E-mail: Amtet@sja.dk
Homepage: <http://www.sja.dk>

J.nr. 06 / 2846
06 / 7219
Ref. Steen Henriksen
Den 12. december 2006

Tilladelse til erhvervsmæssig indvinding af sand-, sten- og grusforekomsten på matr. nr. 22, 33, 34, 57, 61, 124, 273, 276, 307, 313, 322 Hønkys, Egvad og matr. nr. 35 Mjøs, Rise.

Firmaet har søgt om tilladelse i henhold til råstoflovens § 7 til at foretage indvinding som ovenfor anført på nærmere betegnede arealer af ejendommene.

Ifølge tingbogen står Gertrud Kønig Horn, Egvadvej 7, Gerrit van der Meer, Hellevadvej 52, Hans Peter Petersen, Egvadvej 14, og Jan Toftelund Jensen, Hellevadvej 66, alle 6230 Rødekro og Lars Nielsen, Midtervej 10, Stenderup, 6520 Toftlund, som ejer af ejendommene.

Arealet er ifølge regionplan 2005 – 2016 udlagt som graveområde for sand-, sten- og grusforekomster.

Sønderjyllands Amt har besluttet, at der ikke skal udarbejdes regionplantillæg med VVM-vurdering for den ansøgte råstofindvinding, jfr. Samlebekendtgørelsen's § 3. stk. 2, bilag nr. 2.

Det er oplyst, at indvindingen skal foretages af ansøger, og at der årligt vil blive indvundet ca. 180.000 m³, heraf 160.000 m³ under grundvandsspejlet.

Redegørelse.

I øjeblikket indvinder Kudsk og Dahl A/S råstofferne på arealerne, beliggende nord for de nu ansøgte. Råstofferne fra dette område transporteres i al væsentlighed til firmaets faste lager- og forarbejdningsplads nord for Nr. Hostrupvej, på matr. nr. 19, Nr. Hostrup, af interne veje. Råstofferne er ved at være færdigudgravet og arealerne er under reetablering.

Lager- og forarbejdningspladsen rømmes indenfor 1 – 2 år, og arealet reetableres til jordbrugsmæssig anvendelse med sødannelse. Lager- og forarbejdningspladsen flyttes til en

sydligere placering, på en grund der tidligere har været anvendt til maskinstation. Tilkørselsforholdene skal foregå ad en ca. 8 m bred eksisterende overkørsel til Hellevadvej i km. 12,794.

Indvindingen på det nu ansøgte areal, påbegyndes fra nord og mod syd med 2 stk. sugeranlæg, det ene indvinder i sydlig og vestlig retning, det andet i sydlig og østlig retning.

Ifølge matrikelkortet er der udlagt en privat fællesvej (matr. nr. 319) på dele af de ansøgte arealer. De vejberettigedes rettigheder må ikke under nogen omstændigheder krænkes.

Der er foretaget nabohøring i medfør af forvaltningsloven hos ejerne af ejendommene Hellevadvej 48 og 50, Hellevadvej 56 og 58, Hellevadvej 68 samt Egvadvej 9.

I den anledning meddeles herved tilladelse efter § 7 i råstofloven til indvinding af forekomsten i tiden frem til 12. december 2016 på matr. nr. 22, 33, 34, 57, 61, 124, 273, 276, 307, 313, 322 Hønkys, Egvad og matr. nr. 35 Mjøl, Rise. Arealerne er angivet med skravering på hoslagte kort i mål 1:10000.

Tilladelsen gives på betingelse af:


Grave- og efterbehandlingsplan.
Økonomisk garanti.
Tinglysning af vilkår.

Vilkårene er nærmere beskrevet i
Bilag A - Betingelser for at udnytte tilladelsen
Bilag B - Betingelser for indvinding og efterbehandling af arealet
Bilag C - Øvrige betingelser.

Tilladelserne efter råstofloven, Amtets afgørelse om VVM-pligt samt den vejtmæssige afgørelse kan inden 4 uger påklages, jfr. vedhæftede klagevejledning.

Det skal fremhæves, at tilladelsen ikke kan udnyttes, før klagefristen er udløbet, og betingelserne i bilag A er efterkommet.

Med venlig hilsen



Steen Hendriksen

Telefon 74335412 (indtil 31. december 2006) og derefter 73767676 eller 28993412.

Kopi til :

Rødekro kommune

Skat, Sankt Severingade 2, 6100 Haderslev.

Sydvest Energi, Ravnevej 12, 6705 Esbjerg Ø.

TDC Niels Bohrsvej 12, 6000 Kolding.

Gertrud Horn, Egvadvej 7, 6230 Rødekro.

Gerrit van der Meer. Hellevadvej 52. 6230 Rødekro.

Lars Nielsen, Midtervej 10, Stenderup, 6520 Toftlund.

Hans Peter Petersen, Egvadvej 14. 6230 Rødekro.

Jan Toftelund Jensen, Hellevadvej 66, 6230 Rødekro.

Bent Andersen og Irene Andersen, Hellevadvej 68, 6230 Rødekro.

Torben Andersen, Hellevadvej 58, 6320 Rødekro.

Knud C. Nielsen, Hellevadvej 56, 6230 Rødekro.

Henrik Schmidt, Hellevadvej 50, 6230 Rødekro.

Conny og Roa Gregersen, Egvadvej 9, 6230 Rødekro.

Kennet Paulsen, Hellevadvej 48, 6230 Rødekro.

Danmarks Naturfredningsforening, Masnedøgade 20, 2100 København Ø.

Danmarks Naturfredningsforening, Lokalkomite´ v/ Jens Først Sørensen, Vandmøllevej 11B Klovtoft, 6230 Rødekro.

Haderslev Museum, Dalgade 7, 6100 Haderslev.

Syd Energi, Ravnevej 12, 6705 Esbjerg Ø.

Vejvæsenet, anlægsafdelingen

Naturafdelingen

Planafdelingen

Grundvandsafdelingen

Bilag A Betingelser for at udnytte tilladelsen

Grave- og efterbehandlingsplan.

Råstofindvindingen skal tilrettelægges og udføres i overensstemmelse med vedlagte grave- og efterbehandlingsplan. Der skal oplægges en jordvold i 3 – 5 m højde langs ejendommene Hellevadvej 56, 58 og 50 når indvinding af de sydlige graveetaper bliver af-rømmet for muld, ligesom der skal oplægges en 3 – 5 m høj jordvold til afskærmning mod ejendommen Egvadvej 9 og Hellevadvej 48. **Firmaet skal tage kontakt med ejerne af ejendommene inden afrømningen af muld og oplægning af jordvold finder sted**

Økonomisk garanti.

Firmaet har gennem BG Garanti Forsikringsselskab A/S Købmagergade, 1150 København K stillet en anfordringsgaranti nr. 21.598 til sikring af efterbehandlingsarbejderne i firmaets råstofindvindinger i Nr. Hostrup – området på kr. 2.364015, indeks 145,8, Juni 2006.

Garantien skal udvides til også at omfatte efterbehandlingsforpligtigelsen på matr. nr. 22, 33, 34, 57, 61, 124, 273, 276, 302, 313, 322 Nr. Hostrup, Egvad og matr. nr. 35 Lunderup, Rise.

Garantien skal være gældende indtil efterbehandlingsarbejdet er afsluttet og godkendt af råstofmyndigheden, idet garantistillelsen først da vil kunne frigives.

Tinglysning af vilkår.

Råstofmyndigheden vil lade vilkår om efterbehandling tinglyse på ejendommene for regning.

Der fremsendes et beløb på 1400,- på crosset check med angivelse af j. nr. 06 / 2846 til dækning af tinglysningsafgift.

Naturbeskyttelseslovens § 3.

Der er et beskyttet dige mellem matr. nr. 34 og 322 Hønkys Egvad. Der må ikke graves tættere på diget end 3 m.

Haderslev Museum.

Museet gør opmærksom på, at der på arealet vil være risiko for at støde på jordfaste fortidsminder under indvindingen.

Der er på alle sider af arealet registreret jordfaste fortidsminder i form af gravhøje og bopladser fra stenalderen. Der er derfor risiko for, at der også på det aktuelle befinder sig hidtil ukendte bo- og gravpladser. Desuden ligger arealet umiddelbart nordøst for Egvad kirke, hvorfor der ned mod kirken vil være risiko for at støde på spor efter de middelalderlige gårde, der oprindeligt lå omkring kirken.

Haderslev museum vil derfor anbefale, at der foretages en prøvegravning på arealet med henblik på at konstatere, om der befinder sig fortidsminder på arealet, og om de i så fald har en karakter og bevaringstilstand, der nødvendiggør en udgravning heraf.

I henhold til museumslovens § 26, stk. 2 skal en sådan prøvegravning, samt i henhold til samme lovs § 27, stk. 4 den mulige efterfølgende udgravning, finansieres af råstofvindvinderen. Haderslev Museum udarbejder gerne budget for en prøvegravning af arealet.

Højspændingsledning.

Der findes på arealet højspændingsmaster i fri mark. jfr. graveplan.

Der må ikke graves nærmere mastebenen end 12m. Der vedlægges 1 bilag, udfærdiget af Elsam.

Der må ikke anbringes jordvolde eller lignende f.eks. mulddepoter i en større højde, end at ELEKTRISITETSRADETS STÆRKSTRØMSBEKENDTGØRELSE overholdes.

Teleledning.

Der forløber en teleledning over arealet. Ansøger har oplyst, at der er indgået aftale med ledningsejeren om, at teleledningen forlægges i takt med at indvindingen skrider frem.

Drikkevandsboring.

Der er en række drikkevandsboringer på ejendommene lands Hellevadvej og Egvadvej.

Der må ikke graves nærmere drikkevandsboringerne end 75 m. Sikkerhedsafstanden omkring boringerne er fastsat i overensstemmelse med "foreløbig indvindingsplan for Sand og Grus" i Sønderjyllands Amtskommune, miljøafdelingen, januar 1981.

Vejforhold.

På matr. nr. 34 Nr. Hostrup, Egvad ansøges etableret en lager- og forarbejdningsplads. Adgangsvejen til og fra lager- og forarbejdningspladsen, skal ske ad eksisterende asfalterede overkørsel til ejendommen, beliggende ud for km. 12,794

I henhold til § 71 stk. 1 i Lov om Offentlige Veje meddeles der hermed tilladelse til udvidet/ændret benyttelse af ansøgte overkørsel, således at overkørslen i indvindingsperioden tillades benyttet som adgangsvej til lager- og forarbejdningsplads.

Tilladelsen meddeles på vilkår af:

- Overkørslen ved ansøgers foranledning og bekostning etableres med svingstensindfatninger.
- Råstofindvindingen ikke påbegyndes før svingstensindfatningerne er blevet etableret.

- Ansøger foranlediger og bekoster daglig rengøring af overkørslen og kørebanen for materialer, der er tabt under transport.
- Overkørslen må efter ophør af brugen til lager- og forarbejdningsplads igen kun benyttes som overkørsel til landbrugsejendom.
- Markoverkørslerne, der er beliggende ud til Hellevadvejen ud for indvindingsområdet, i hele graveperioden afspærres på en sådan måde, at de ikke kan benyttes som afgangsvæje til indvindingsområdet, og
- Øvrige overkørsler ud for indvindingsområdet ikke må benyttes som adgangsveje til området.

Hellevadvej er pålagt en byggelinie på 20 m målt fra kørebanemidten med højdeforskellstillæg på 2 gange højdeforskellen + 1 m til passage. Gravning i byggeliniebelagt areal kræver dispensation ifølge Lov om offentlige veje § 34 stk. 3.

Der meddeles hermed den fornødne dispensation efter Vejloven til gravning i det byggeliniebelagte areal. Dispensationen meddeles dog således, at der kun må graves i en afstand af 12 m fra vejskel og herfra må der afgraves med anlæg 1:2.

Oplæg af jordvold må gerne finde sted indenfor det byggeliniebelagte areal i indvindingsperioden.

- Ansøger foranlediger og bekoster daglig rengøring af overkørslen og kørebanen for materialer, der er tabt under transport.
- Overkørslen må efter ophør af brugen til lager- og forarbejdningsplads igen kun benyttes som overkørsel til landbrugsejendom.
- Markoverkørslerne, der er beliggende ud til Hellevadvejen ud for indvindingsområdet, i hele graveperioden afspærres på en sådan måde, at de ikke kan benyttes som afgangveje til indvindingsområdet, og
- Øvrige overkørsler ud for indvindingsområdet ikke må benyttes som adgangsveje til området.

Hellevadvej er pålagt en byggelinie på 20 m målt fra kørebanemidten med højdeforskellstillæg på 2 gange højdeforskellen + 1 m til passage. Gravning i byggeliniebelagt areal kræver dispensation ifølge Lov om offentlige veje § 34 stk. 3.

Der meddeles hermed den fornødne dispensation efter Vejloven til gravning i det byggeliniebelagte areal. Dispensationen meddeles dog således, at der kun må graves i en afstand af 12 m fra vejskel og herfra må der afgraves med anlæg 1:2.

Oplæg af jordvold må gerne finde sted indenfor det byggeliniebelagte areal i indvindingsperioden.

Gyllebeholder på matr. nr. 25 Hønkys, Egvad.

Ca. 15 m fra det nordøstlige skel på Gerrit van der Meers ejendom, matr. nr. 35 Mjøl, Rise, har Kenneth Paulsen en gylletank.

Råstofindvinder skal tilrettelægge indvindingen på en sådan måde, at der ikke sker skade på gyllebeholderen i form af revnedannelser, sætningsskader eller lignende.

Bilag B

Betingelser for indvindingens udførelse.

1. Råstofindvindingen skal tilrettelægges og udføres i overensstemmelse med grave- og efterbehandlingsplanen.
2. Indvindingsområdet må ikke tilføres jordfyld eller andre materialer udefra.
3. Arealet af det område, der er inddraget til indvinding (graveareal, areal til materialeoplægning m.v.), må ikke overstige 12 ha., idet der skal ske en løbende efterbehandling af afgravede arealer i samme takt, som indvindingen skrider frem.
4. Muld og overjord, som ikke straks anvendes i efterbehandlingen, skal henlægges i depoter inden for arealet til brug for efterbehandlingsarbejderne, og må ikke fjernes fra indvindingsområdet. Muld og overjordsdepoter skal placeres således, at der ikke kan ske sammenblanding med andre materialer.
5. Adgang til indvindingsområdet skal ske ad interne eksisterende veje til firmaets faste lager- og forarbejdningsplads på matr. nr. 34 Nr. Hostrup, Egvad.
6. Arealets udseende må ikke opfordre til uautoriseret henlæggelse af affald.
7. Arealerne skal drives jordbrugsmæssigt så længe som muligt, indtil indvindingen påbegyndes, og straks efter efterbehandlingen afslutning skal landbrugsdriften genoptages.
8. Ved indvinding mod Hellevadvej må der ikke graves nærmere end 12 m fra vejskel.
Ved indvinding langs Egvadvej og øvrige matrikelskel må der ikke graves nærmere end 3 m.
9. Der må ikke graves tættere på drikkevandsboringerne end 75 m.
10. Til råstofindvinding, herunder behandling af materialerne, må kun anvendes de i ansøgningen angivne maskiner.
11. Den der udnytter tilladelsen, skal drage omsorg for, at grundvandet ikke forurenas af oliespild fra maskiner, og eventuelle brændstoftanke og for, at gravearbejderne ikke forårsager ødelæggelse eller beskadigelse af vandforsyningen i området.

12. Det ækvivalente støjniveau fra indvindingsområdet må ikke overstige følgende værdier målt i skel ved nærmeste nabobebyggelse:

Mandage – fredage	kl. 7.00 – 18.00	
lørdage	kl. 7.00 – 14.00	55 db (A)
Mandage – fredage	kl. 7.00 – 22.00	40 db (A)
lørdage	kl. 7.00 – 22.00 samt	
søn- og helligdag	kl. 7.00 – 22.00	40 db (A)
alle dage	kl 22.00 – 7.00	40 db (A)

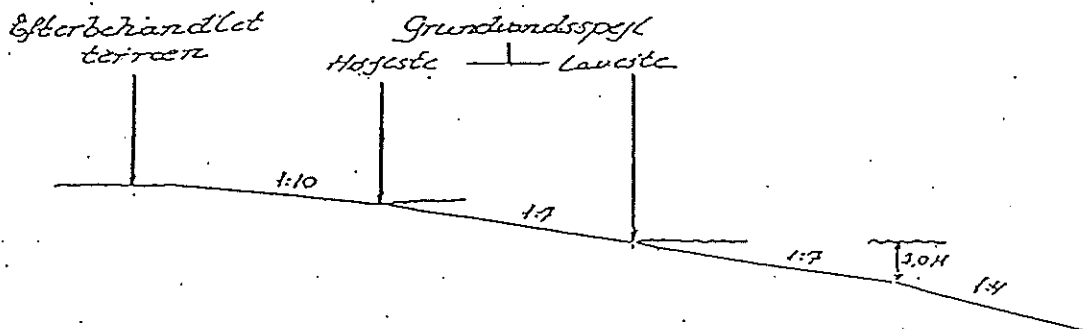
Det maksimale støjniveau må alle dage i tiden fra kl. 22.00 til kl. 7.00 ikke overstige 55 db (A) målt i skel ved nærmeste nabobebyggelse.

13. Der må ikke opstå støvgener uden for indvindingsområdet.

Bilag B

Betingelser for efterbehandling af arealet

14. Arealet skal efter gravningens afslutning i fuld omfang efterbehandles til jordbrugsmæssig udnyttelse med sødannelse. Søfladerne skal være sammenhængende på tværs af matrikelskel. Endvidere skal dyrkningsbare arealer grubbes til 1 m's dybde og om fornødent drænes.
15. Af hensyn til den jordbrugsmæssige anvendelse skal dyrkningsbare arealer efter efterbehandlingen fremtræde med et niveau min. 1 m, over højeste grundvandsspejl.
16. Forinden større efterbehandlingsarbejder – herunder muldjordspålægning – påbegyndes, skal forvaltningen underrettes herom, således at evt. tvivls spørgsmål omkring efterbehandlingsens udførelse kan afklares.
17. Efter efterbehandlingsarbejdets udførelse skal de ved gravningen opståede skråninger mod uafgravede, såvel som afgravede arealer, fremtræde med anlæg ikke stejlere end 1:10 (1 m lodret og 10 m vandret).
18. Der vil fra forvaltningen blive stillet krav om bredudformning, dybdeforhold og evt. øer for at sikre søernes funktion som naturområde. Af sikkerhedsmæssige årsager må det stejleste anlæg indtil en dybde på 2 m ved normal vandstand ikke overstige 1:7 og herefter 1:4



19. Der stilles vilkår om dyrkningsfri bræmmer på mindst 20 m omkring de efterbehandlede gravesøer begrundet i grundvandsbeskyttelse.
19. Fjernes eller beskadiges beplantning i skel skal en tilsvarende beplantning etableres som en del af efterbehandlingsarbejdet.
20. Efterbehandlingsarbejdet skal påbegyndes og gennemføres så tidligt, som det under hensyn til virksomhedens drift er praktisk muligt, og skal være afsluttet inden ½ år efter indvindingens ophør.
21. Arealet skal umiddelbart efter gravearbejdets afslutning ryddes for alle i tilknytning til råstofindvindingens opførte bygninger eller andet naturen skæmmende.
22. Såfremt tilladelsen inddrages i medfør af råstoflovens § 24, indtræder efterbehandlingsforpligtigheden omgående.
23. I tilfælde af gravning på tilgrænsende ejendomme kan amtsrådet på et hvilket som helst tidspunkt, under som efter gravningens afslutning, forlange gennemgravning og efterbehandling af skelområdet, således at hele forekomsten udnyttes, og således at der ikke står en vold tilbage mellem ejendommene.

Bilag C

Øvrige betingelser.

24. Forvaltningen skal til enhver tid holdes underrettet om, hvem der forestår indvindingen.

Betingelserne om efterbehandling af arealet, punkterne 14 – 23 vil herfra blive foranlediget tinglyst på ejendommen med Sønderjyllands Amtsråd som påtaleberettiget.

Ifølge råstoflovens § 10 er betingelserne bindende for ejere og indehavere af andre rettigheder over ejendommen uden hensyn til, hvornår retten er stiftet.

Når efterbehandlingen af indvindingsområdet er godkendt af forvaltningen vil de tinglyste bestemmelser med undtagelse af punkterne 19 og 23 blive foranlediget aflyst samtidig med frigivelse af sikkerhedsstillelsen.

Opmærksomheden skal i øvrigt henledes på følgende bestemmelser i råstofloven og anden lovgivning.

Nærværende tilladelse efter råstoflovens § 7 bortfalder, såfremt råstofindvindingen ikke er begyndt 3 år efter, at den er meddelt, eller ikke har været udnyttet i 3 på hinanden følgende år.

Amtsrådet fører tilsyn med indvindingen såvel efter landbrugsloven som efter råstofloven. Ved tilsynet påses, at vilkårene overholdes.

Amtsrådet kan på et senere tidspunkt fastsætte yderligere vilkår eller foretage ændringer af allerede stillede vilkår, såfremt dette måtte vise sig nødvendigt af hensyn til opfyldelse af lovens § 2 og § 3.

En tilladelse efter råstoflovens § 7 kan tilbagekaldes af Amtsrådet i tilfælde af grov eller gentagen overtrædelse af vilkår.

Såfremt ejer eller bruger inden for den fastsatte tidsfrist ikke opfylder vilkårene om efterbehandling, kan det ved dom pålægges ejeren og brugeren inden for en fastsat tidsfrist ved tvangsbøder at udføre efterbehandlingen, og Amtsrådet kan i givet fald lade arbejdet udføre på ejerens og brugerens bekostning.

Støder man under indvindingen på kemikaliedepoter, gamle lossepladser eller lignende, skal der omgående gives meddelelse herom til amtets Miljøområde, Jomfrustien, 6270 Tønder, tlf. 74335050 for at aftale de nærmere forholdsregler til imødegåelse af yderligere forurening.

Findes der under indvindingen grave, gravpladser, bopladser, ruiner eller andre jordfaste fortidsminder, skal fundet straks anmeldes til Rigsantikvaren. I Sønderjyllands Amt: Haderslev Museum, Dalgade 7, 6100 Haderslev, tlf. 74527566. Indvindingen skal i henhold

til museumslovens § 27 standses i det omfang den berører fortidsmindet. Rigsantikvaren beslutter snarest, om arbejdet kan fortsætte, eller om det skal indstilles.

Evt. fremkommet olie- og kemikalieaffald bortskaffes i overensstemmelse med den til enhver tid værende lovgivning på området.

Den der foretager råstofindvinding i jorden, skal give oplysninger om indvindingsvirksomheden og bl.a. indberette om arten og mængden af de forekomster, der indvindes samt om anvendelsen heraf.

Der skal betales råstofafgift af de indvundne råstoffer. Afgiften opkræves af Told og Skat.

Resultater af boringer m.v. efter råstoffer, skal inden 3 måneder efter udførelsen indberettes til GEUS på særlige skemaer, som fås hos amtsrådets Tekniske Forvaltning.

I tilfælde af at en virksomhed, som foretager indvinding, går konkurs eller i betalingsstandsning m.v., er såvel ejendommens ejer som den, der driver virksomheden, forpligtiget til straks at underrette amtsrådet.

Erstatningsansvar for eventuelle skader opstået som følge af indvindingen i henhold til nærværende tilladelse, påhviler ejerne af ejendommene og / eller vedkommende der udnytter tilladelsen efter de almindelige erstatningsregler.

Klagevejledning

Råstofloven.

Amtets afgørelse kan påklages til Naturklagenævnet, jfr. § 13, stk. 1 1. pkt. og § 14.

Klagen stiles til Naturklagenævnet og indsendes til Sønderjyllands Amtsråd indtil 31. december 2006, og derefter Ny Aabenraa Kommune, Plantagevej 4, 6330 Padborg

VVM-Pligt.

Klage over retslige spørgsmål i forbindelse med afgørelsen om VVM-pligt, kan sendes til Naturklagenævnet, Frederiksborggade 15, København K.

Vejloven.

Den vejtmæssige afgørelse kan påklages til vejdirektoratet, Niels Juels Gade 13, 1020 København K, hvis klagen angår retslige spørgsmål.

Det er en betingelse for Naturklagenævnets behandling af Deres klage, at De indbetaler et gebyr på 500 kr. til Naturklagenævnet. Nævnet vil sende Dem en opkrævning på gebyret, når nævnet har modtaget klagen fra Amtet/Skov- og Naturstyrelsen. Naturklagenævnet vil ikke påbegynde behandlingen af klagen før gebyret er modtaget. Vejledning om gebyrordning kan findes på Naturklagenævnets hjemmeside WWW.nkn.dk

Gebyret tilbagebetales, hvis De får helt eller delvis ret i Deres klage.

Eventuelle klager skal være modtaget senest 4 uger fra offentliggørelsen. Amtsrådet vil videresende klagen til klagemyndigheden med de bemærkninger, klagen giver anledning til.

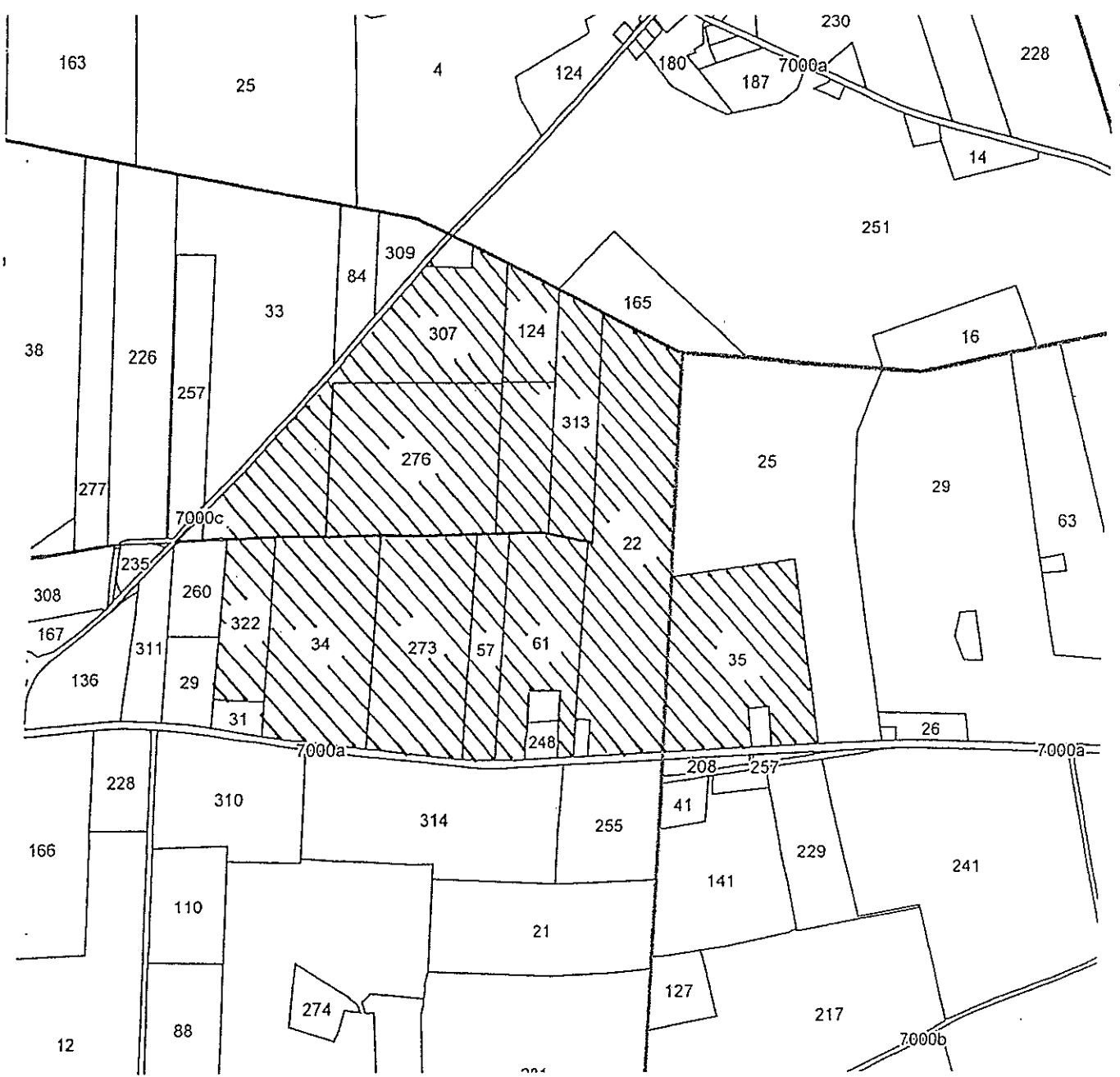
De vil herfra blive underrettet om sagens videresendelse til klagemyndigheden.



Hvis De vil indbringe afgørelsen for domstolene, skal dette ske inden 6 måneder fra tidspunktet for afgørelsens modtagelse, jfr. råstoflovens § 43, stk. 1.

Klageberettigede er:

- 1) Adressaten for afgørelsen
- 2) En offentlig myndighed
- 3) Enhver, der i øvrigt har en væsentlig individuel interesse i sagens udfald
- 4) Danmarks Naturfredningsforening
- 5) Lokale foreninger og organisationer, der har en væsentlig interesse i afgørelsen.

Klagen har opsættende virkning, med mindre klagemyndigheden bestemmer andet.



 Sønderjyllands Amt Teknisk forvaltning		Miljøområdet	
		Afd.: <i>Åbent-land</i>	
Beregnet	Tegnet	Matr. nr. <i>22, 33, 34, 57, 61, 124, 273, 276, 307, 313 og 322</i> <i>Hørkejs Egevad</i> Matr. nr. <i>35 Hjøls, Rise</i>	
Rettet:			
		J.nr.:	<i>06/2846 06/7219</i>
		Tegn. nr.:	
		Måst:	<i>1:10.000</i>
		Dato:	<i>December 2006</i>

ELSAM

Målest.	Tegnet	Dato	Godk.
---------	--------	------	-------

HØ/BMi	24.8.87		
--------	---------	--	--

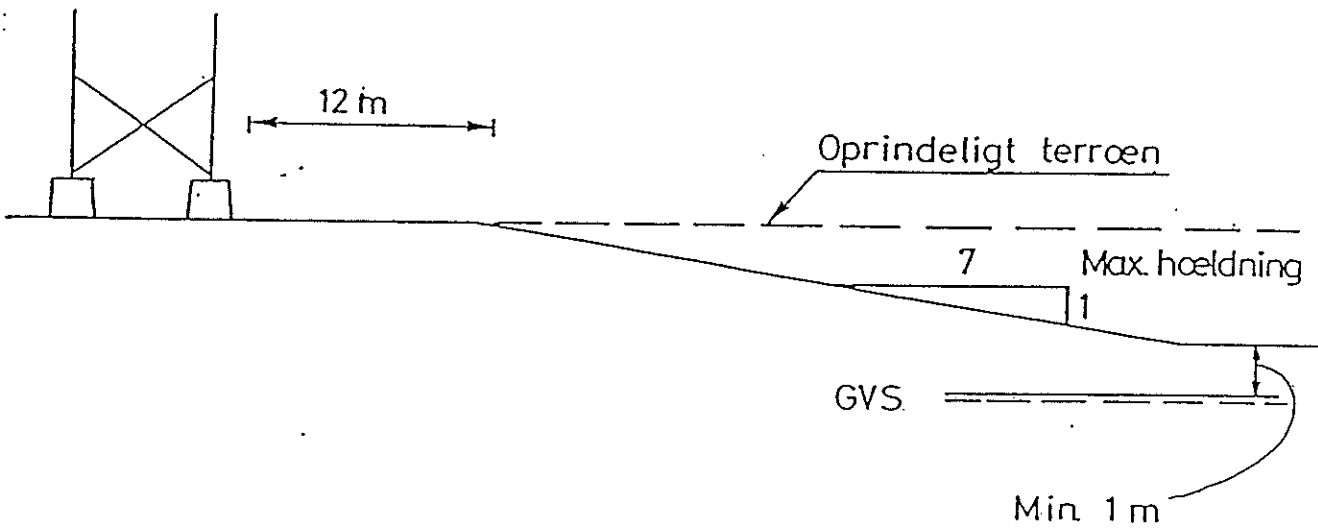
400 kV Kassø-Tjele.

Bilag 2

Erstatning for

№								Erstattet af
Dato								

Retableret terræn



400 kV Kassø-Tjele.

Bilag 1

Erstatning for

Ret										Erstattet af
Dato										

Grusgravning. under udgravning

